












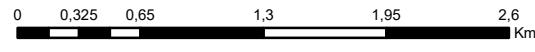



EKSISTERANDE PLANLAGT

- Nedbørfelt 
- Nedbørfelt, reserve eller krisevassskjelde 
- Reinseanlegg 
- Høgdebasseng 
- Pumpestasjon 
- Vassleidning:
80 - 150 mm 
151 - 250 mm 
251 - 450 mm 
- Tiltak etter planperioden 



- Naturverngrense 

For nye anlegg er leidningstraséar av orienterende art.

Målestokk 1:40 000 (A1)



Tegn.nr.:			
5195755-101	Vedteken plan	2020.09.30	
Kartgrunnlag: Kvinnherad kommune		Tilrettelegging: Norconsult	

