

















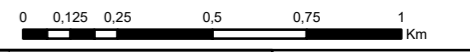


	EKSISTERANDE	PLANLAGT
Silanlegg		
Slamavskiljar		
Pumpestasjon		
Trykk-kum		
Avløpsleidningar		
Badeplassar		
Akvakultur		
Ankring		
Avløpsone		
Bustadområde		
Fritidsbusetnad		

Kun offentlege anlegg er vist i kartet
For nye anlegg er leidningstraséar av orienterende art.

Målestokk 1:20 000 (A1)



Tegn.nr.:

5195755-203

Vedteken plan

2020-09-30



Kartgrunnlag: Kvinnherad kommune

Tilrettelegging: **Norconsult**

