

RAPPORT

Barnetrakkregistrering 13.06.17

Bringedalsbygda oppvekstsenter, Herøysund

RESULTAT - 5. KLASSE

Gavleflua

Vågen

48

Ljosmyr

Nyhavn

Balhamar

Bringedalsvegen



Bergat

Hagen

Berge

Ole Bergets veg

48

100

Bringedal

Skilling

Krofjæra

HERØYSUND

48

Tveit

Haugaklubben

Hellyk

Viki

Hellvikelva

Hellvika

Stolen

gsvika

Herøysundsvegen

Liland

Mushaug

Høgestel

Elverum

Brakhaug

Bremerhaug

Morhaug

Svertaberg

Renefordalen

Fosselva

Urhaug

300

Kartverket, Geovekst og kommuner - Geodata AS

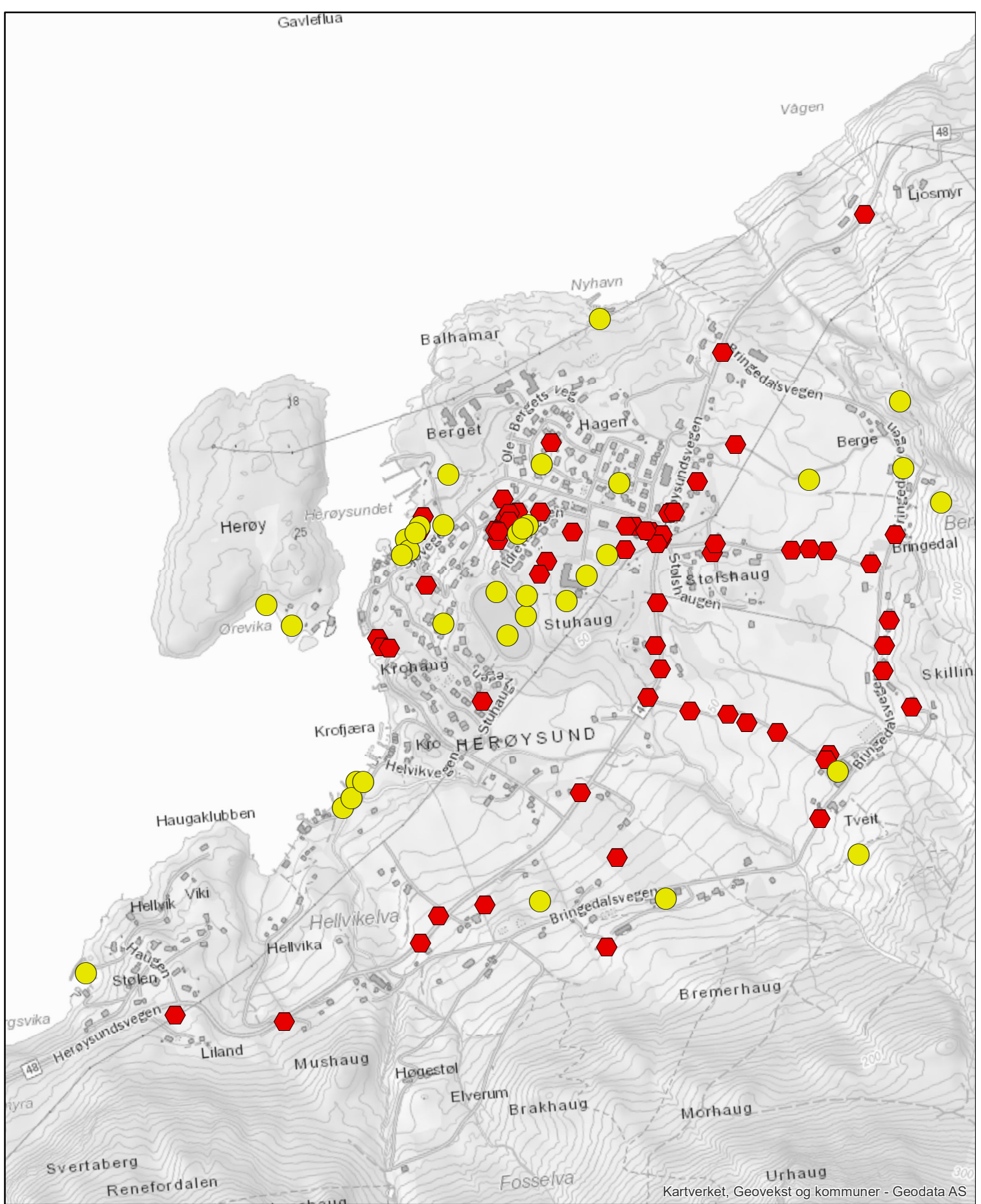
- Skuleveger
- Venneveger
- Ønskeveger/behov for endring
- Andre veger/uklar registrering (truleg fleire skuleveger)

Veger - 5. klasse
Barnetrakkregistrering 13.06.17
Bringedalsbygda oppvekstsenter



Målestokk: 1:10 000 Dato: 04.07.17
 Oppdrag: 617259 Tegnet: LKK

Multiconsult



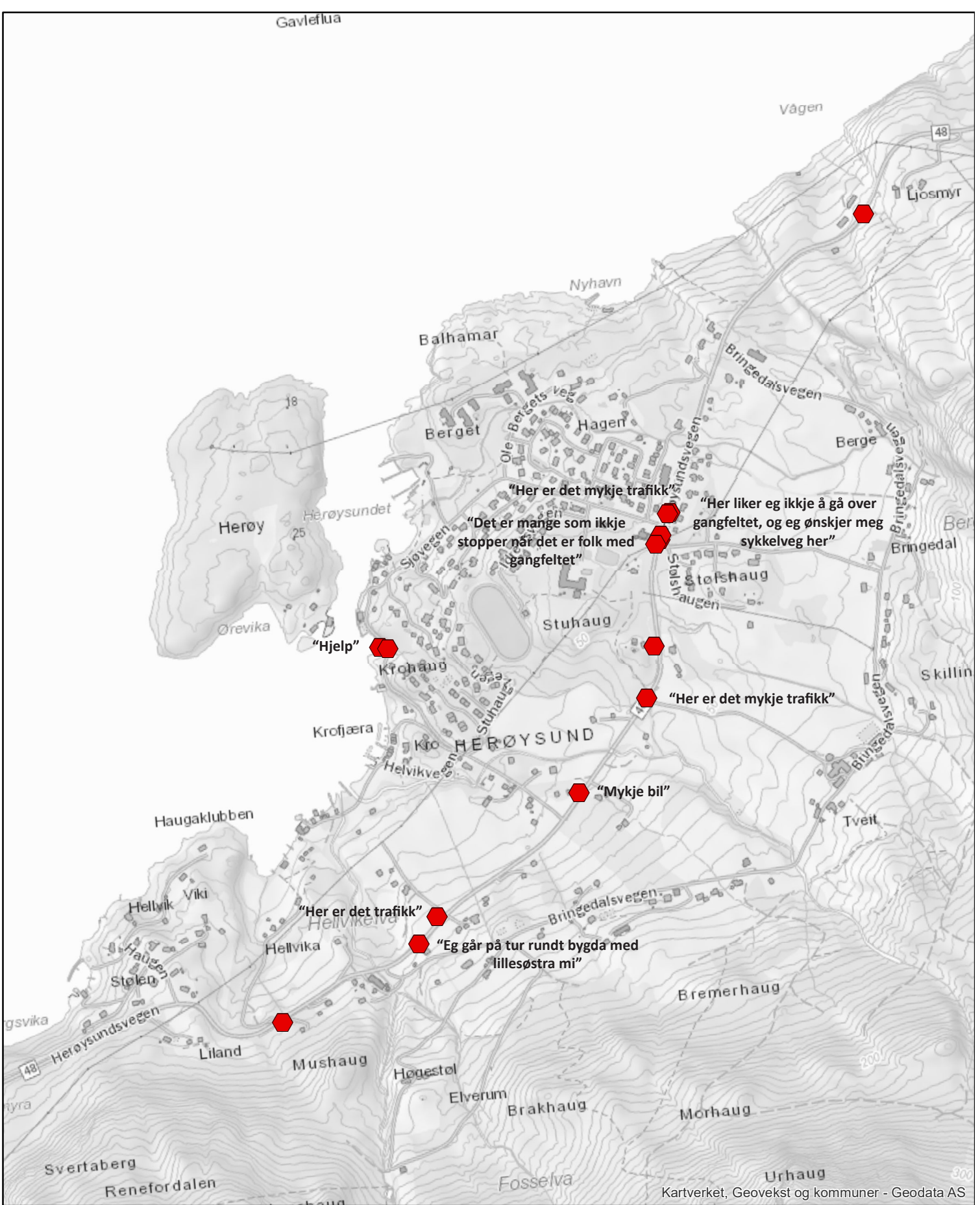
- Positiv oppleving (fint sted/utsikt/liker)
- ⬡ Negativ oppleving (søppel, trafikk, skumle ting, mørke)

Oppleving - 5. klasse
Barnetrakkregistrering 13.06.17
Bringedalsbygda oppvekstsenter



Målestokk: 1:10 000 Dato: 04.07.17
 Oppdrag: 617259 Tegnet: LKK

Multiconsult



Negativ oppleving av trafikk

Trafikk - 5. klasse

Barnetrakkregistrering 13.06.17

Bringedalsbygda oppvekstsenter



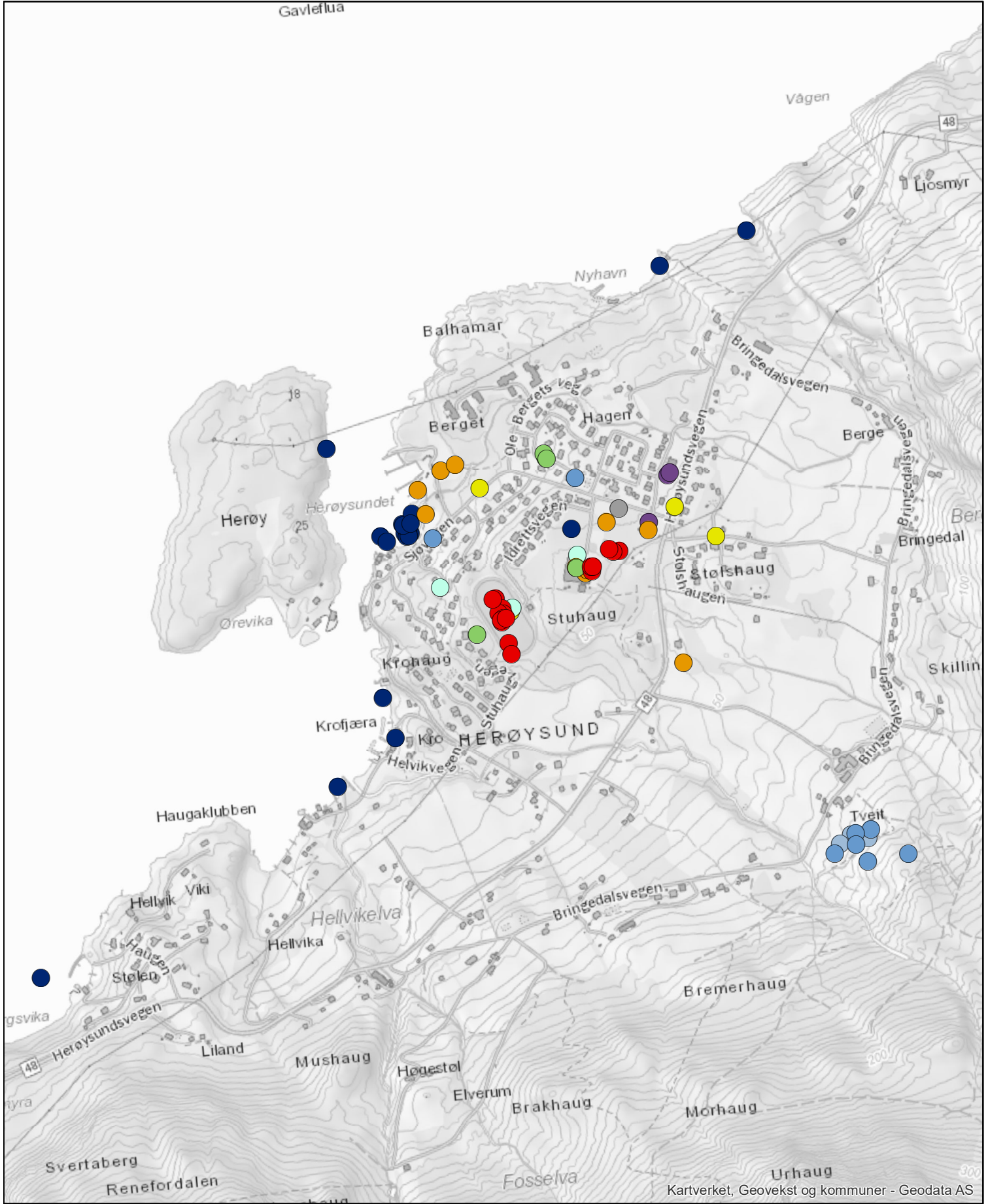
Målestokk: 1:10 000

Dato: 04.07.17

Oppdrag: 617259

Tegnet: LKK

Multiconsult



- | | |
|---|--|
| ● Lekeplass | ● Svømming |
| ● Møteplass | ● Aking |
| ● Ballspill | ● Ski |
| ● Sykling | ● Skøyter |
| ● Skateboard | |

Aktivitetar - 5. klasse
Barnetrakkregistrering 13.06.17
Bringedalsbygda oppvekstsenter







Målestokk: 1:10 000 Dato: 04.07.17
 Oppdrag: 617259 Tegnet: LKK



RESULTAT - 6-7. KLASSE



Kartverket, Geovekst og kommuner - Geodata AS

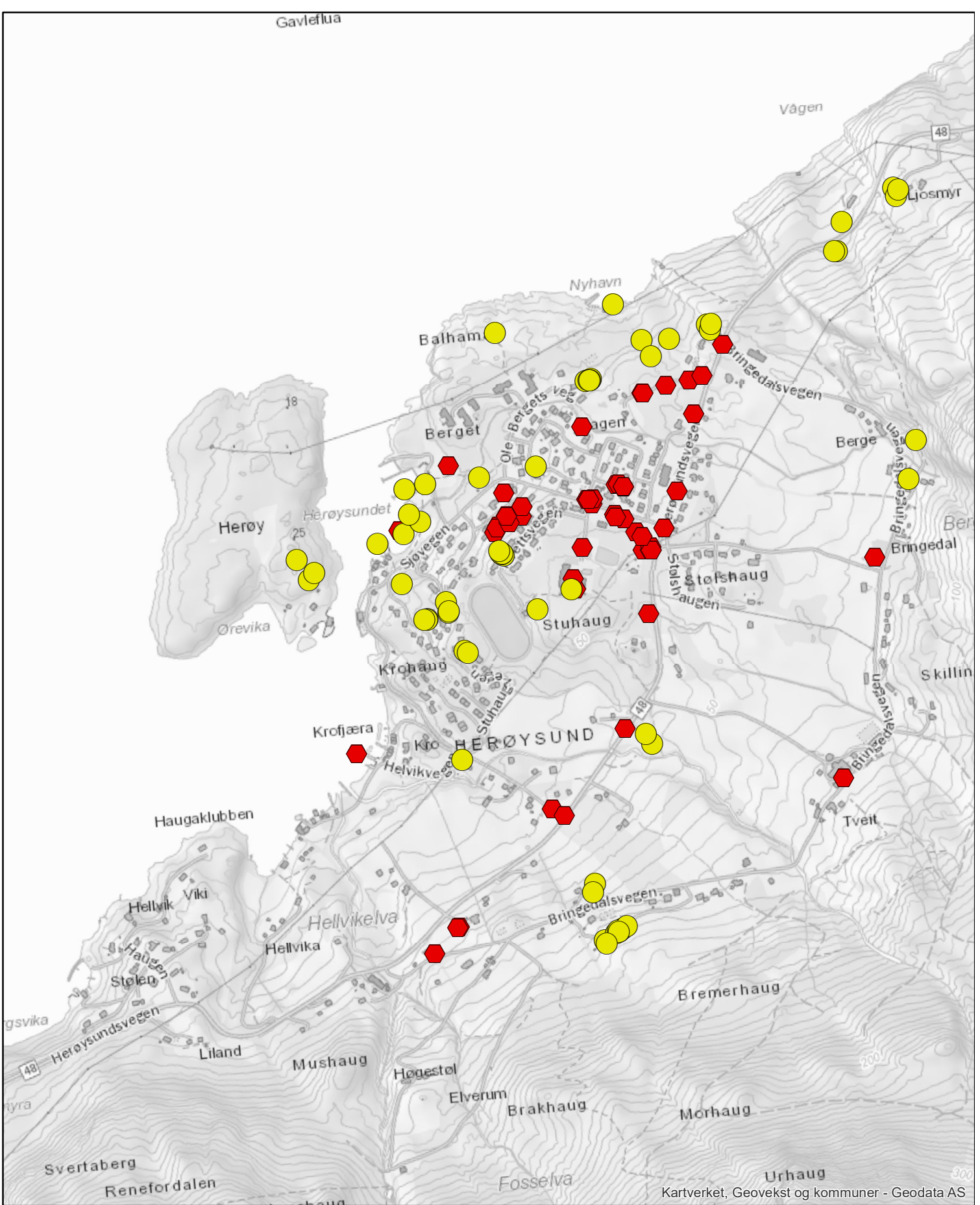
	Skuleveger		Sykkelveger
	Venneveger		Turveger
	Ønskeveger/behov for endring		
	Andre veger/uklar registrering (truleg fleire skuleveger)		

Veger - 6.-7. klasse
Barnetrakkregistrering 13.06.17
Bringedalsbygda oppvekstsenter

Målestokk: 1:10 000 Dato: 04.07.17
 Oppdrag: 617259 Tegnet: LKK



Multiconsult



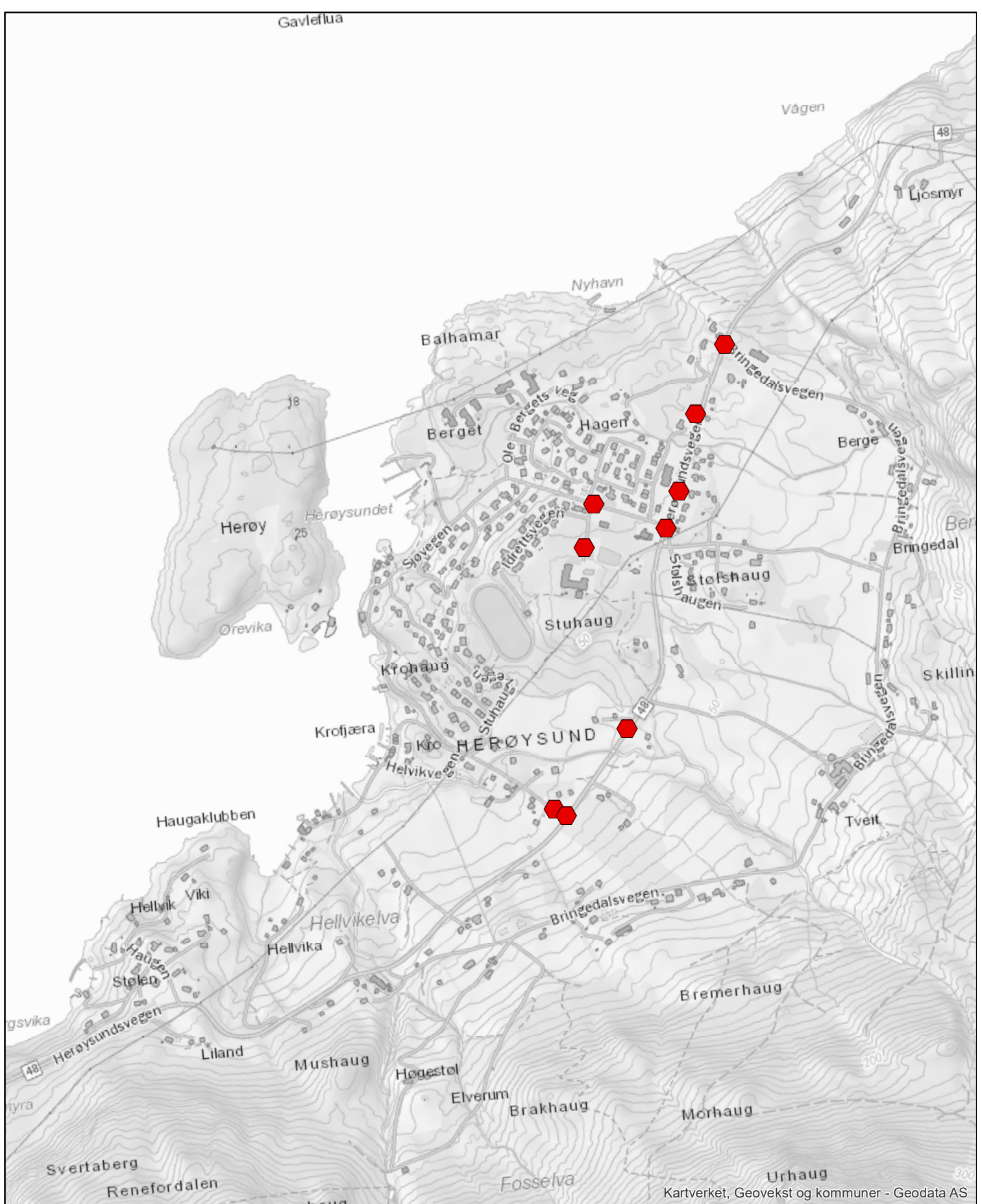
- Positiv oppleving (fint sted/utsikt/liker)
- ⬡ Negativ oppleving (søppel, trafikk, skumle ting, mørke)

Oppleving - 6.-7. klasse
Barnetrakkregistrering 13.06.17
Bringedalsbygda oppvekstsenter



Målestokk: 1:10 000 Dato: 04.07.17
 Oppdrag: 617259 Tegnet: LKK

Multiconsult



Negativ opplevning av trafikk

Trafikk - 6.-7. klasse

Barnetrakkregistrering 13.06.17

Bringedalsbygda oppvekstsenter



Målestokk: 1:10 000

Dato: 04.07.17

Oppdrag: 617259

Tegnet: LKK

Multiconsult

Gavleflua

Vågen

48

Ljosmyr

Lyhavn

Balhamar

Bergat

Hagen

Berge

Heryy

Hæroysundet

Ørevika

Sloveve

Stuhaug

Stofshaug

Stolsk

augen

Skilling

Krofjæra

HÆRØYSUND

Haugaklubben

Hellyvik

Viki

Hellvikelva

Hellvika

Stolen

Bringedal

Tveit

gsvika

Herøys

Liland

Mushaug

Bremerhaug

Svertaberg

Renefordalen

Høgestøl

Elverum

Brakhaug

Morhaug

Urhaug

Fosselva

Urhaug

300

Kartverket, Geovekst og kommuner - Geodata AS

Lekeplass

Møteplass

Ballspill

Syking

Skateboard

Svømming

Aking

Ski

Skøyter

Aktivitetar - 6.-7. klasse

Barnetrakkregistrering 13.06.17

Bringedalsbygda oppvekstsenter



Målestokk: 1:10 000

Dato: 04.07.17

Oppdrag: 617259







Tegnet: LKK

Multiconsult

SAMLEKART - 5-7. KLASSE



Kartverket, Geovekst og kommuner - Geodata AS

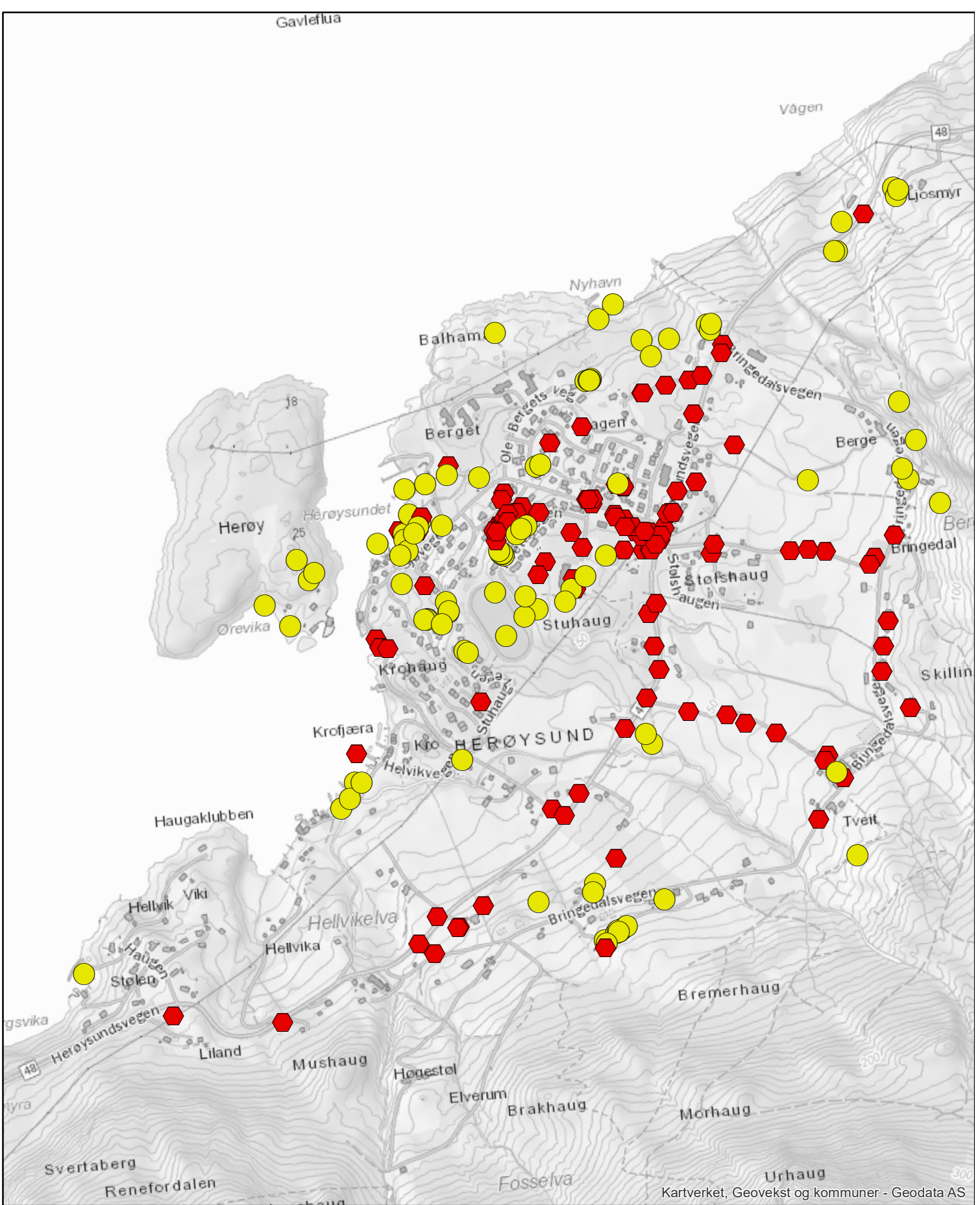
	Skuleveger		Sykkelveger
	Venneveger		Turveger
	Ønskeveger/behov for endring		
	Andre veger/uklar registrering (truleg fleire skuleveger)		

Veger - Samlekart 5-7. klasse
Barnetrakkregistrering 13.06.17
Bringedalsbygda oppvekstsenter

Målestokk: 1:10 000 Dato: 04.07.17
 Oppdrag: 617259 Tegnet: LKK



Multiconsult



Kartverket, Geovekst og kommuner - Geodata AS

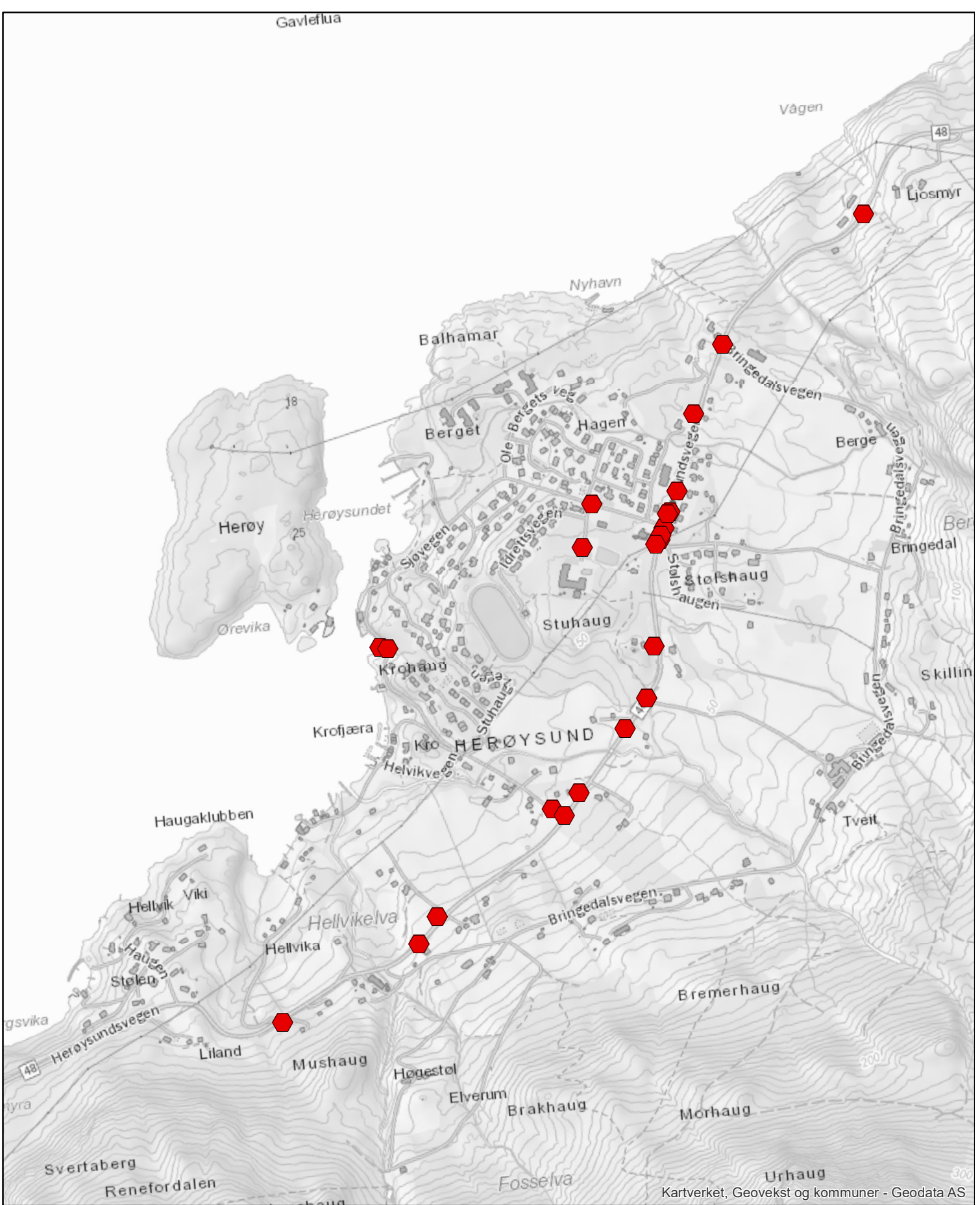
- Positiv oppleving (fint sted/utsikt/liker)
- ⬡ Negativ oppleving (søppel, trafikk, skumle ting, mørke)

Oppleving - Samlekart 5-7. klasse
Barnetrakkregistrering 13.06.17
Bringedalsbygda oppvekstsenter



Målestokk: 1:10 000 Dato: 04.07.17
 Oppdrag: 617259 Tegnet: LKK

Multiconsult



Negativ oppleving av trafikk

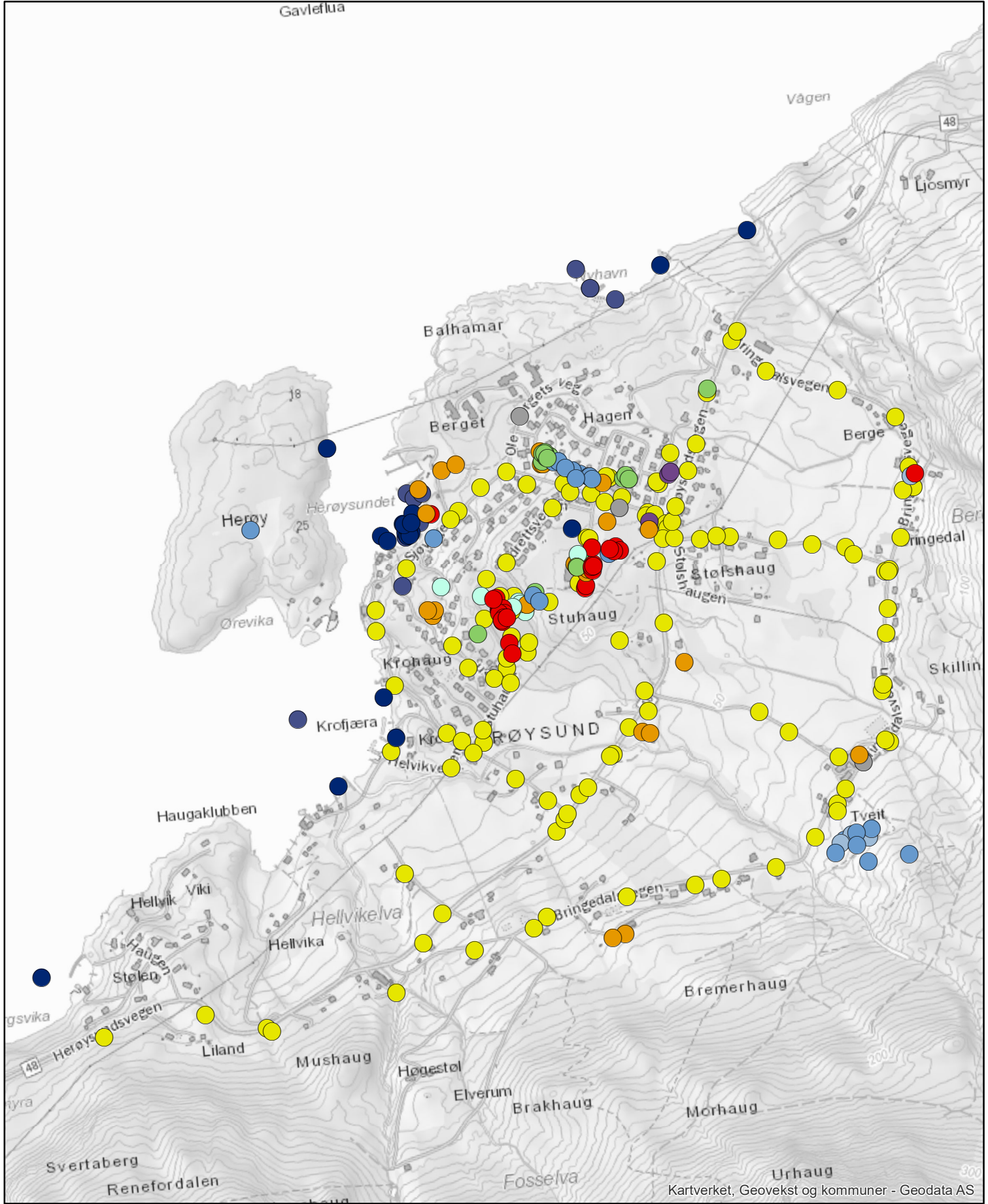
Trafikk - Samlekart 5-7. klasse
Barnetrakkregistrering 13.06.17
Bringedalsbygda oppvekstsenter



Målestokk: 1:10 000
 Oppdrag: 617259

Dato: 04.07.17
 Tegnet: LKK

Multiconsult



Kartverket, Geovekst og kommuner - Geodata AS

- | | |
|---|--|
| ● Lekeplass | ● Svømming |
| ● Møteplass | ● Aking |
| ● Ballspill | ● Ski |
| ● Sykling | ● Skøyter |
| ● Skateboard | |

Aktivitetar - Samlekart 5-7. klasse
Barnetrakkregistrering 13.06.17
Bringedalsbygda oppvekstsenter

Målestokk: 1:10 000 Dato: 04.07.17
 Oppdrag: 617259 Tegnet: LKK



Multiconsult

Barnetråkkregistrering 13.06.17

Bringedalsbygda oppvekstsenter, Herøysund

Det er gjennomført barnetråkkregistrering for 5-7. klasse. 6-7. klasse gjennomførte registreringen samlet, det er dermed ikke noe skille mellom hva som er registrert av en 6. klassing og hva som er registrert av en 7. klassing.

Resultat - 5. klasse

Veger

Kartet som viser registrerte veier får fram at det bor elever på begge sidene av fylkesvei 48. Noen elever krysser veien for å komme til skolen, mens andre gjør det når de skal besøke venner. Krysset i nord, hvor det er etablert gangfelt, er mest flittig brukt for kryssing av veien, men det er tydelig at også områder lenger sør er brukt. Det er vanskelig å skille disse ulike kryssingspunktene fra hverandre i forhold til bruk.

Positiv og negativ oppleving

Kartet som viser oppleving får fram at elevene har en del negative opplevelser knyttet til veiene, enten det dreier seg om trafikk, søppel eller mørke. Det er registrert positive opplevelse både rundt skolen, ved sjøen og langs Bringedalsvegen i øst.

Trafikk - negativ oppleving

Det er lagd et eget kart som viser negative opplevelser knyttet til trafikk. Flere steder langs fylkesveg 48 merker seg ut. Det tydeligste punktet er dagens etablerte kryssing over veien.

Et barn skriver at "Her liker eg ikkje å gå over gangfeltet, og eg ønskjer meg sykkelveg her". Mens et annet barn skriver at «det er mange som ikkje stopper når det er folk med gangfeltet».

Aktivitetar

Aktivitetskartet viser at de aller fleste aktivitetene 5. klassingene driver med er på vestsiden av fylkesvei 48. Dette dreier seg om både lekeplasser, område for ballspill og møteplasser. På østsiden av fylkesveien er det ake- og skimuligheter. Dette fører trolig med seg mer ferdsel over fylkesveien på vinterstid.

Resultat - 6-7. klasse

Veger

Kartet over veier viser at det bor flere 6-7. klassinger på østsiden av fylkesvei 48. Det etablerte gangfeltet over veien er mest brukt, men også kryssingspunktet fra Stuhaug til Tveit ser ut til å være mye brukt. Der møtes to stier. De eldre elevene ser videre ut til å ha en større radius enn 5.-klassingene. Elevene krysser fylkesveien flere steder avhengig av hva de skal, enten de skal på tur, besøke venner eller sykle.

Positiv og negativ oppleving

Kartet som viser opplevelse får frem at også de eldre elevene har en del negative opplevelser knyttet til veiene. Det er registrert positive opplevelse både ved sjøen, innimellom bebyggelsen på vestsiden av fylkesveien og langs Bringedalvegen i øst.

Trafikk - negativ oppleving

Kartet med negative opplevelser knyttet til trafikk viser flere punkter langs fylkesvei 48. To punkter er registrert der veien fra Krohaug møter fylkesveien og ved det etablerte gangfeltet i nord. På grunn av en feil med teknikken da 6. og 7. klassen skulle gjøre registreringen, fikk de ikke lagt inn kommentarer til punktene. Det er dermed umulig å si hva elevene konkret opplever som negativt.

Aktiviteter

Aktivitetskartet viser igjen at 6. og 7.-klassingene har en større radius enn 5.-klassingene. De har flere møteplasser ved Bringedalvegen i øst, og her sykler de også en del. Grendehuset ligger ved Tveit, og barna fortalte at det var en mye brukt møteplass.

Samlet resultat - oppsummering

De eldste elevene har en større bevegelsesradius enn de yngste, men de er mer tro mot faste steder. Mange bor eller har venner som bor på østsiden av fylkesveien. Her er det flere krysningspunkt som er potensielt trafikkfarlige. Sykkel er et mye brukt framkomstmiddel blant elevene. Det viktigste krysningspunktet er eksisterende gangfelt over fylkesveien. Her er det svært god sikt i den ene retningen, mens det i den andre retningen er kort vei til en bakketopp. Dette gjør at gangfeltet kommer litt brått på. Elevene bruker mange snarveger og stier i området rundt skolen.